



Aufhebung der Bebauungspläne

# "Windenergieanlagen-Asse" mit örtlicher Bauvorschrift, Altgemeinde Remlingen und

# "Windkraftanlagen" mit örtlicher Bauvorschrift, Altgemeinde Semmenstedt

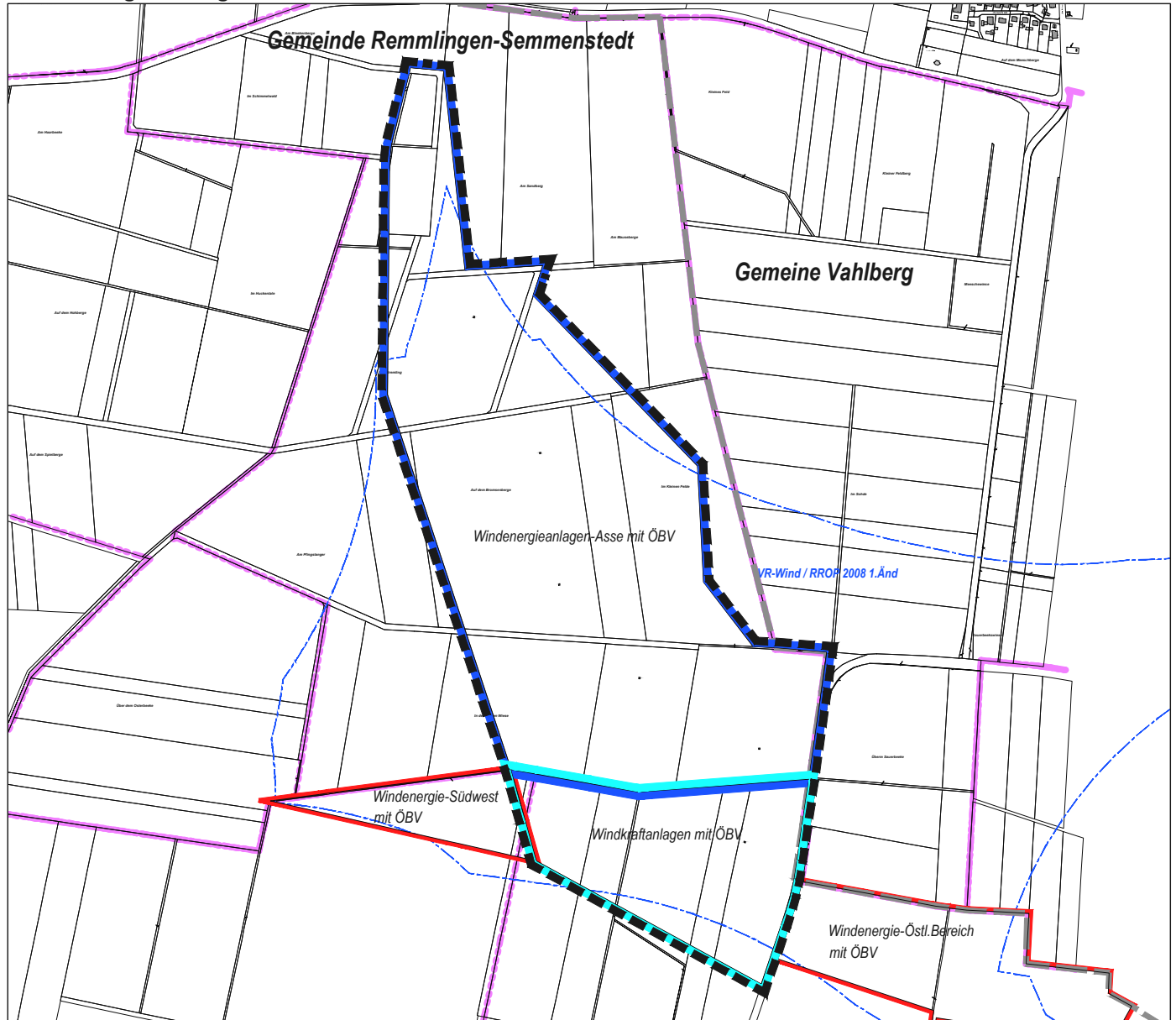
Kartengrundlage: Amtliches Liegenschaftskataster-Informationssystem (ALKIS)

Quelle: Auszug aus den Geodaten des Landesamtes für Geoinformation und Landesvermessung Niedersachsen,





© (2022)



## Gebietsabgrenzung



Der Aufhebungsbereich befindet sich östlich der bebauten Ortslage Remlingen und nördlich der bebauten Ortslage Semmenstedt, wie dargestellt.

-  Grenze des Aufhebungsbereichs
-  Bebauungsplan "Windenergieanlagen-Asse" mit örtlicher Bauvorschrift Altgemeinde Remlingen
-  Bebauungsplan "Windkraftanlagen" mit örtlicher Bauvorschrift Altgemeinde Semmenstedt
-  angrenzende Bebauungspläne