



Bebauungsplan

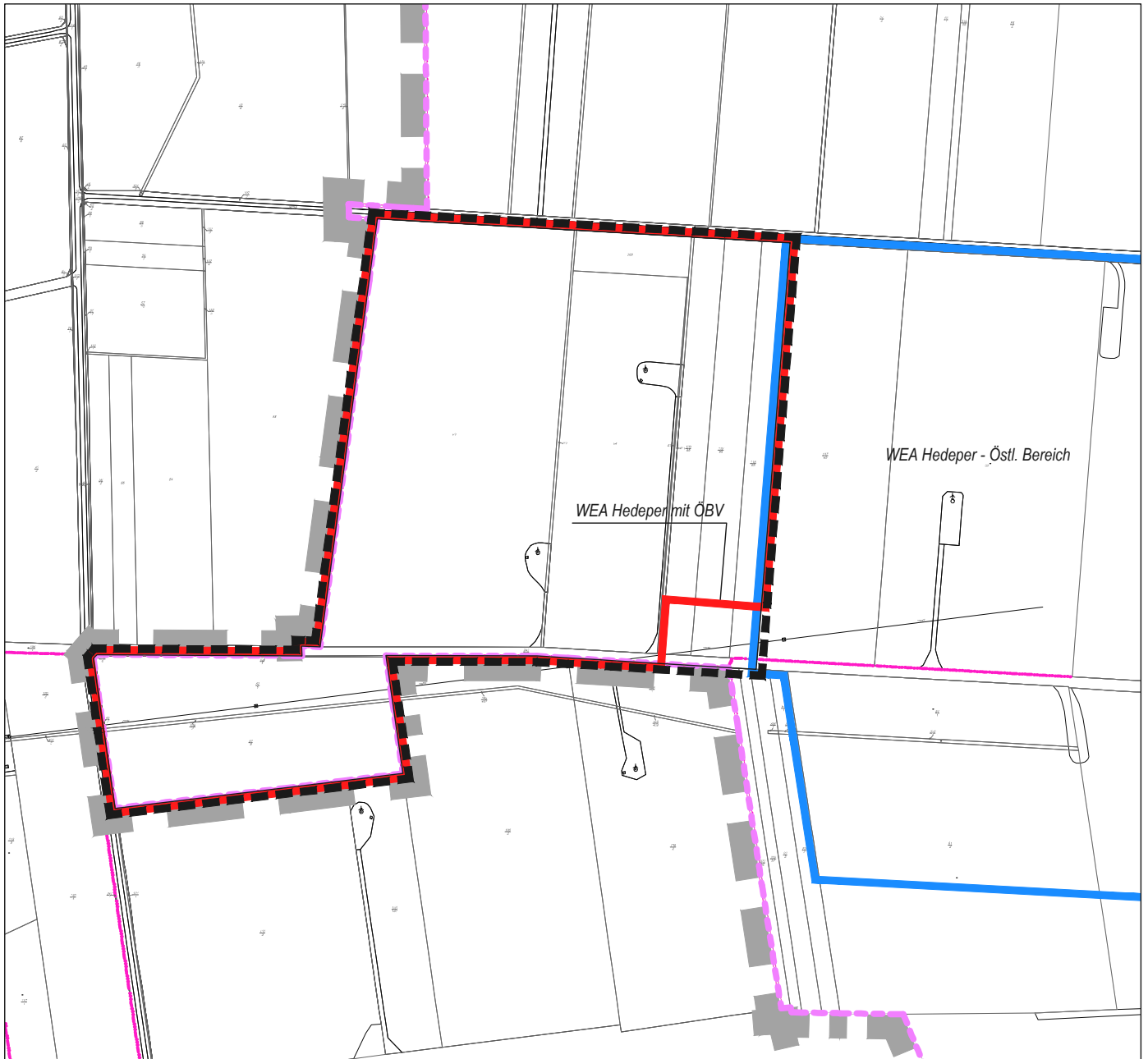
Windenergieanlagen Hedeper - westlicher Bereich

zugl. Aufhebung "Windenergieanlagen - Hedeper" mit örtlicher Bauvorschrift




Kartengrundlage: Amtliches Liegenschaftskataster-Informationssystem (ALKIS)
Quelle: Auszug aus den Geobasisdaten des Landesamtes für Geoinformation und Landesvermessung Niedersachsen,
© (2019)



Gebietsabgrenzung



Das Plangebiet befindet sich westlich der bebauten Ortslage Hedeper, wie dargestellt.

-  Grenze des Plangeltungsbereichs
-  Grenze des Bebauungsplans "Windenergieanlagen-Hedeper" mit örtlicher Bauvorschrift
-  Grenze des angrenzender Bebauungsplans "Windenergie Hedeper - Östlicher Bereich" mit örtlicher Bauvorschrift

© OpenStreetMap - Mitwirkende